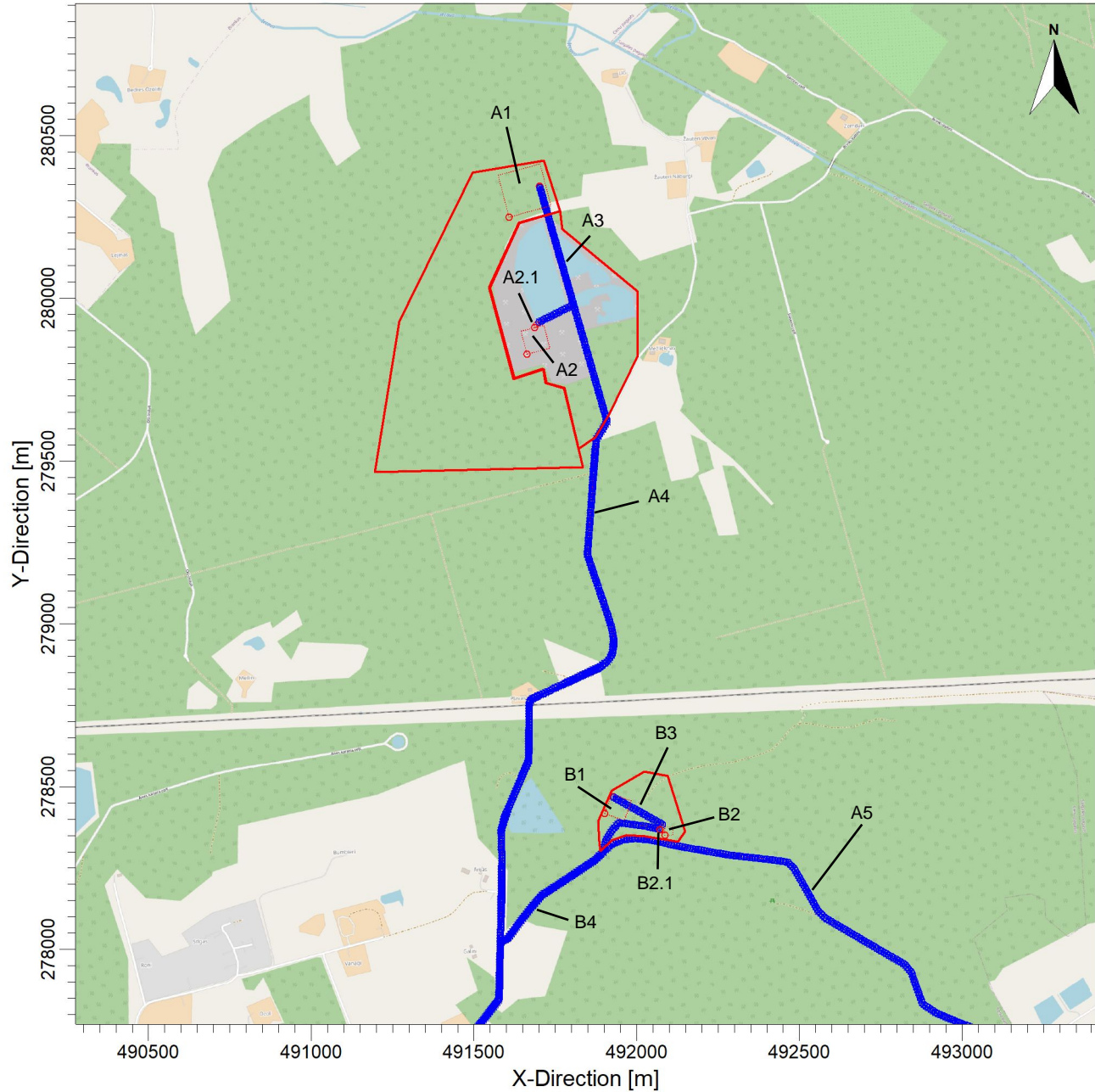




PROJECT TITLE:
**Emisiju avotu izvietojuma shēma
Spartaks II**



COMMENTS: Kartogrāfiskā pamatne - Open Street Map. Sarkana līnija - atradņu robežas. Sarkana raustīta līnija - laukumveida avoti. Zila līnija - ceļu avoti. A1, B1, utt. - emisiju avotu kodi. Atšiferējumi redzami tabulās emisiju izvērtējumā.	SOURCES: 11	COMPANY NAME: SIA “Vides un Ģeoloģijas Serviss”	
	RECEPTORS: 6400	MODELER: Viesturs Kalniņš	
		SCALE: 1:19,719  0.5 km	
		DATE: 15/07/2025	PROJECT NO.: